

# PUOLANGAN KUNTA KIRKONKYLÄN ASEMAKAAVAN OSITTAINEN MUUTOS

LUONNOS 9.9.2024

EHDOTUS ... 202 ..

HYVÄKSYTTY KUNNANHALLITUKSESSA ... 202 .. § ..



[www.kimmokaava.fi](http://www.kimmokaava.fi) [kimmo.mustonen@kimmokaava.fi](mailto:kimmo.mustonen@kimmokaava.fi)

**KK**

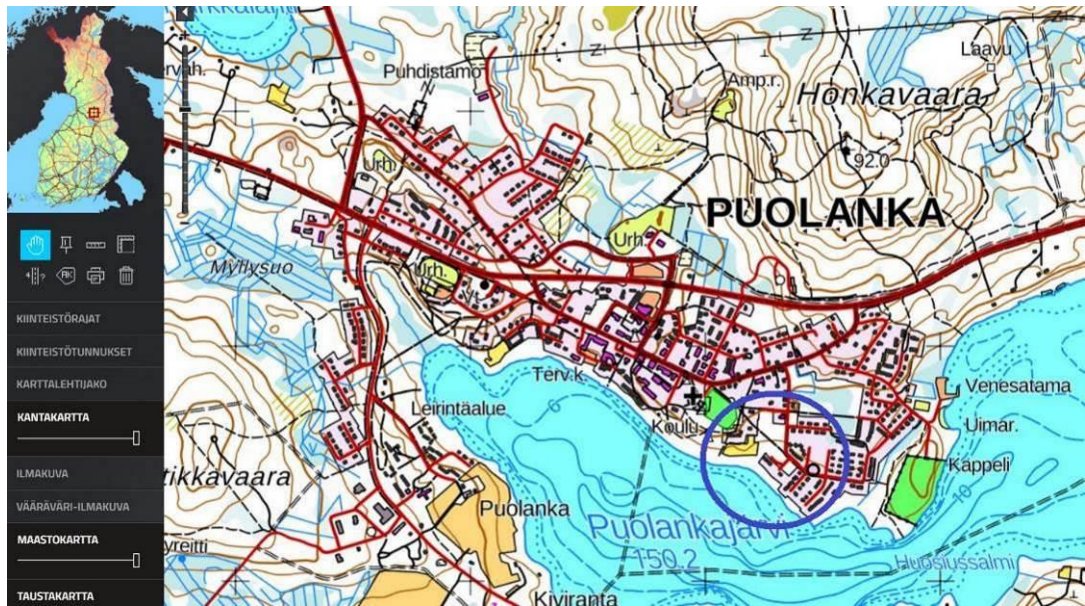
**KIMMOKAAVA**

KIMMO MUSTONEN DI(YKS 124)  
KITKANTIE 34 F 40  
93600 KUUSAMO

0400 703 521

Y-tunnus 1490816-7, alv-rek

<b>1. PERUS- JA TUNNISTETIEDOT</b> .....	<b>4</b>
<b>2. TIIVISTELMÄ</b> .....	<b>5</b>
<b>2.1 Kaavaprosessin vaiheet</b> .....	<b>5</b>
<b>2.2. Asemakaava</b> .....	<b>5</b>
<b>2.3. Asemakaavan toteuttaminen</b> .....	<b>5</b>
<b>3. LÄHTÖKOHDAT</b> .....	<b>6</b>
<b>3.1 Selvitys suunnittelualueen oloista</b> .....	<b>6</b>
3.1.1 Alueen yleiskuvaus .....	6
3.1.2 Luonnonympäristö .....	6
3.1.3 Rakennettu ympäristö .....	8
3.1.4 Maanomistus .....	10
<b>3.2. Suunnittelutilanne</b> .....	<b>10</b>
3.2.1 Kaava-alueita koskevat suunnitelmat, päätökset ja selvitykset .....	10
<b>4. ASEMAKAAVAN SUUNNITTELUN VAIHEET</b> .....	<b>16</b>
<b>4.1. Asemakaavan suunnittelun tarve</b> .....	<b>16</b>
<b>4.2. Suunnittelun käynnistäminen ja sitä koskevat päätökset</b> .....	<b>16</b>
<b>4.3. Osallistuminen ja yhteistyö</b> .....	<b>17</b>
4.3.1. Osalliset.....	17
4.3.2. Vireilletulo .....	17
4.3.3. Osallistuminen ja vuorovaikutusmenettelyt .....	17
4.3.4. Viranomaisyhteistyö.....	17
<b>4.4. Asemakaavan tavoitteet</b> .....	<b>17</b>
4.4.1. Lähtökohtatavoitteet.....	17
4.4.2. Työn aikana syntyneet tavoitteet .....	18
<b>4.5. Asemakaavaratkaisujen vaihtoehdot ja niiden vaikutukset</b> .....	<b>19</b>
4.5.1. Alustavat vaihtoehdot ja niiden arviointi .....	19
4.5.2. Ratkaisun valinta ja perusteet.....	19
Vaikutukset rakennettuun ympäristöön.....	19
Vaikutukset luontoon ja luonnonympäristöön.....	19
Vaikutukset talouteen .....	20
Vaikutukset terveellisuuteen ja turvallisuuteen .....	20
Vaikutukset sosiaalisiin oloihin .....	20
Vaikutukset kulttuuriin.....	21
Muut kaavan merkittävät vaikutukset .....	21
4.5.3. Suunnitteluvaiheiden käsittelyt ja päätökset.....	21
<b>5. ASEMAKAAVAN KUVAUS</b> .....	<b>21</b>
<b>5.1. Kaavan rakenne</b> .....	<b>21</b>
5.1.1. Mitoitus .....	21
5.1.2. Palvelut.....	22
<b>5.2. Ympäristön laatua koskevien tavoitteiden toteutuminen</b> .....	<b>22</b>
<b>5.3. Aluevaraukset</b> .....	<b>22</b>
5.3.1. Korttelialueet.....	22
5.3.2. Muut alueet.....	22
<b>5.4. Kaavan vaikutukset</b> .....	<b>22</b>
<b>5.5. Ympäristön häiriötekijät</b> .....	<b>22</b>
<b>5.6. Kaavamerkinnot ja -määräykset</b> .....	<b>22</b>
<b>5.7. Nimistö</b> .....	<b>22</b>
<b>6. ASEMAKAAVAN TOTEUTUS</b> .....	<b>22</b>
<b>6.1. Toteutusta ohjaavat ja havainnollistavat suunnitelmat</b> .....	<b>22</b>
<b>6.2. Toteuttaminen ja ajoitus</b> .....	<b>23</b>
<b>6.3. Toteutuksen seuranta</b> .....	<b>23</b>



**Kuva 1 Alueen yleissijainti (Kuva: Maanmittauslaitos, Kiinteistö tietopalvelu, 7.7.2021)**

## 1. PERUS- JA TUNNISTETIEDOT

### KAAVA-ALUE JA KAAVOITUKSEN TARKOITUS:

PUOLANGAN KUNTA

KIRKONKYLÄN ASEMAKAAVAN OSITTAINEN MUUTOS OSASSA KORTTELIA  
114 JA SIIHEN LIITTYVILLÄ VIRKISTYSALUEILLA

### KAAVAN LAATIJA:

DI (MAANMITTAUS, YKS 124) KIMMO MUSTONEN  
KIMMOKAAVA  
OS. KITKANTIE 34 F 40, 93600 KUUSAMO  
0400 703 521  
[kimmo.mustonen@kimmokaava.fi](mailto:kimmo.mustonen@kimmokaava.fi)  
[www.kimmokaava.fi](http://www.kimmokaava.fi)

### KAAVAN VIREILLETULO:

- PUOLANGAN KUNNANHALLITUKSEN PÄÄTÖS 25.1.2024 § 7, JOKA MAHDOLLISTAA ASEMAKAAVATYÖN KÄYNNISTÄMISEN

### KAAVAN KÄSITTELY:

- KUNNANHALLITUKSEN PÄÄTÖS ... 2024 § ... VALMISTELUAINEISTON ASETTAMISESTA NÄHTÄVILLE
- KAAVAN VALMISTELUAINEISTO NÄHTÄVILLÄ ... 2024
- PUOLANGAN KUNNANHALLITUKSEN PÄÄTÖS ... 202 .. § ... EHDOTUKSEN ASETTAMISESTA NÄHTÄVILLE
- KAAVAEHDOTUS NÄHTÄVILLÄ ... 202 ...
- PUOLANGAN KUNNANHALLITUKSEN HYVÄKSYMINEEN ... 2024 § ...

Kuvat: Kimmo Mustonen 24.6.2021 ja 9.9.2024

## 2. TIIVISTELMÄ

### 2.1 Kaavaprosessin vaiheet

Kaavan muuttaminen on lähtenyt liikkeelle maanomistajien aloitteesta tonttinsa ja Puolankajärven välisen virkistysalueen (VL) muuttamiseksi tonttimaaksi. Kunnanhallitus käsitteli esitystä 14.6.2023 § 55 ja päätti tehdä alustavan selvityksen kaavanmuutoksen vaikutuksista Kirkonkylän asemakaava-alueen muihin toimintoihin. Selvityksessä huomioidaan koko kaava-alueen rantojen VL -alueiden merkitys. Esitystä käsiteltiin uudestaan kunnan omana työnä tehdyn selvityksen jälkeen. Kunnanhallitus katsoi 25.1.2024 § 7, ettei kaikkia rantojen VL -alueita koskevaa kaavanmuutosta voida kunnan toteuttamana pitää järkevänä. Tämän esityksen mukaisella VL -alueiden poistumisella ei arvioida olevan merkittävää vaikutusta Kirkonkylän alueen yleiseen viihtyvyyteen.

Muutoksen tekijäksi on valittu Kimmo Mustonen/KimmoKaava. Kunnanhallitus päätti ... 2024 § ... hyväksyä osallistumis- ja arviointisuunnitelman ja asettaa sen ja kaavan valmisteluaineiston nähtäville ja ilmoittaa kaavan vireille tulosta. Kaavaluonnos on nähtävillä .... Osallistumis- ja arviointisuunnitelma on nähtävillä kaavoittajan nettisivuilla ... 2024 alkaen työn valmistumiseen saakka.

Puolangan kunnanhallitus päätti ... 202 .. § .. asettaa kaavaehdotuksen nähtäville. Ehdotus oli nähtävillä ... 202 .. välisen ajan. Puolangan kunnanhallitus ... 202 .. § ...

### 2.2. Asemakaava

Asemakaavan muutosalue käsittää Puolangan Kirkonkylän itäosassa olevaa Puolankajärven rannalla olevaa aluetta.

### 2.3. Asemakaavan toteuttaminen

Alueen omistavat yksityiset maanomistajat, jotka vastaavat kaavan toteuttamisesta rakentamisen osalta. Kajave Oy vastaa sähköhuollosta ja kunta kaukolämpö-, vesi- ja viemärihuollosta. Alue on jo osittain muutoksen mukaisena tonttimaan kaltaisena alueena.

### 3. LÄHTÖKOHDAT

#### 3.1 Selvitys suunnittelualan oloista

##### 3.1.1 Alueen yleiskuvaus

Kaavan muutosalue on Puolankajärveen rajautuvaa osittain lehtipuuvältaista ja osittain avointa nurmetettua aluetta. Alue ympäristöineen on osittain rakentunut. Puolangan keskustan palvelut ovat alueen välittömässä läheisyydessä.

##### 3.1.2 Luonnonympäristö

Muutosalueella ei juuri ole luonnontilaista aluetta vaan se on käsiteltyä entistä pelto- ja talousmetsäaluetta, joka on osittain muutettu tontteihin kuuluvaksi viheralueeksi. Luontoselvitystä ei katsota tarpeelliseksi. Selostuksessa olevista kartoista sekä valoja ortokuvista saa hyvän kuvan alueen luonteesta.

Alue ei ole pohjavesialuetta. Sen molemmin puolin on pohjavesialueet. Puolankajärven vedenlaatu on erinomainen.

Oheisella kuvalla on keltaisella rajattuna muutosalueen rajaus Maanmittauslaitoksen ortokuvalla v. 2021.



Kuva 2 Muutosalue ortokuvalla (Kuva: Maanmittauslaitos, avoimien aineistojen latauspalvelu)



**Kuva 3 Korttelin 114 tontin 7 rantaa (Kuva: Kimmo Mustonen 9.9.2024)**

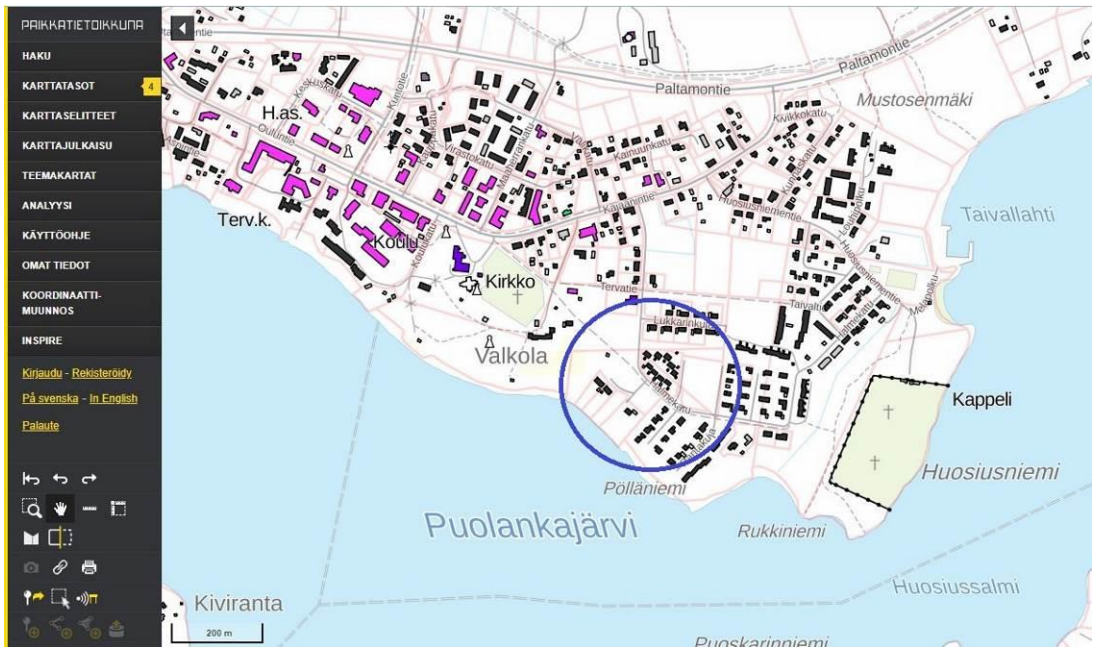




Kuva 4 Kaksi kuvaa tonttien 8-10 rannasta (Kuvat: Kimmo Mustonen 9.9.2024)

### 3.1.3 Rakennettu ympäristö

Kaavan muutosalueella kolme rakennettua omakotitalotonttia ja kaksi rakentamatonta. Sen ympärillä on useita omakoti- ja rivitaloja talousrakennuksineen. Luoteispuolella on Puolangan Kirkonkylän suhteellisen tiiviisti rakennettu taajama. Rakennuskanta on esitetty oheisella kartalla sekä kaavan pohjakartalla.



Kuva 5 Alueen ja sen ympäristön rakennukset. Muutosalue sinisen ympyrän sisällä (Kuva: Paikkatietoikkuna, 28.8.2021)





**Kuva 6 Muutosalueen rakentamattomat tontit 8 ja 11 (Kuvat: Kimmo Mustonen 9.9.2024)**



**Kuva 7 Sudenpolku (Kuva: Kimmo Mustonen 9.9.2024)**

### **3.1.4 Maanomistus**

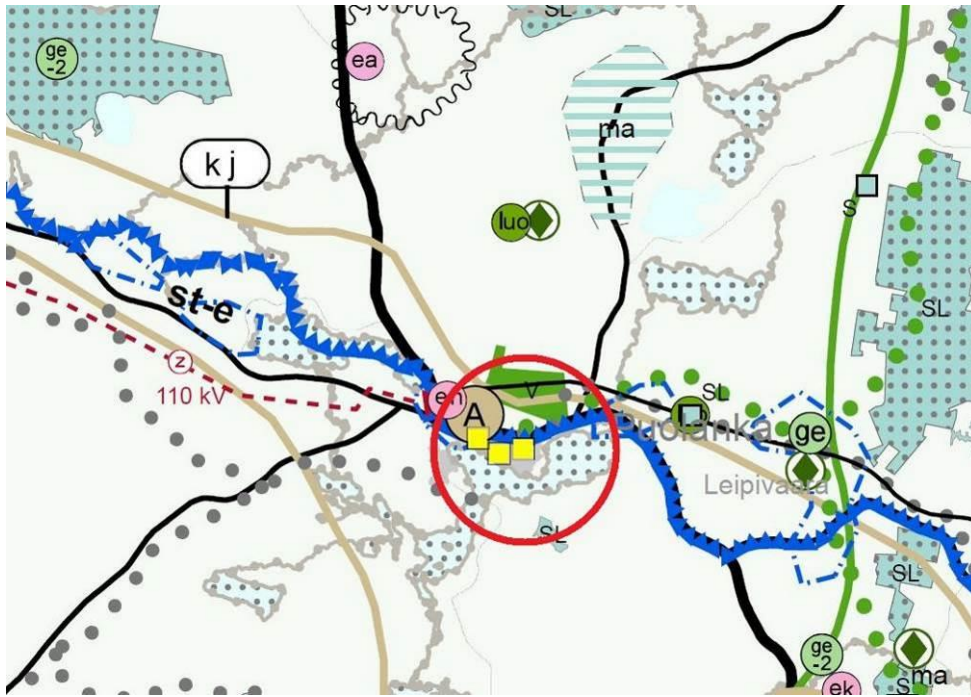
Muutosalue on yksityisten omistuksessa.

## **3.2. Suunnittelutilanne**

### **3.2.1 Kaava-alueetta koskevat suunnitelmat, päätökset ja selvitykset**

Maakuntakaava ei ole voimassa yleis- ja asemakaavan alueella, mutta on voimassa niitä muutettaessa. Kainuun maakuntavaltuusto teki 1.6.2015 päätöksen maakuntakaavan tarkistamisesta. Kaavaluonnos oli nähtävillä 27.6.-31.8.2018 ja kaavaehdotus 16.10.-18.11.2019. Maakuntavaltuusto hyväksyi 16.12.2019 **Kainuun vaihemaakuntakaavan 2030** ja päätös on tullut lainvoimaiseksi 26.2.2020 julkaistulla kuulutuksella.

Ohessa on ote epävirallisesta maakuntakaavojen yhdistelmästä sekä kaava-alueetta että sen lähistöä koskevista merkinnöistä ja määräyksistä.



Kuva 8 Ote epävirallisesta maakuntakaavojen yhdistelmästä. Kaava-alue punaisen ympyrän sisällä

## Maakuntakaava-alueita koskevat yleismääräykset

### Rantojen käyttöä koskeva yleinen suunnitelmääräys:

Ranta-alueita tulee kehittää viihtyisinä asumisen ja virkistysalueina huomioon ottaen vapaa-ajan, osa-aika- tai pysyvän asumisen tarpeet. Alueiden suunnittelussa tulee kiinnittää huomiota sähköisten palvelujen saatavuuteen, olemassa olevaan infrastruktuuriin sekä ympärivuotisen käytön edellytyksiin. Yksityiskohtaisemmassa kaavoituksessa tulee ottaa huomioon yleisen virkistyskäytön tarpeet ja vesille pääsyn mahdollisuudet, luonnon- ja maisemiarvot sekä vesi- ja energiahuollon järjestäminen.



### TAAJAMATOIMINTOJEN ALUE

Merkinnällä A osoitetaan asumisen, hallinnon, palveluiden, teollisuuden ym. työpaikka-alueiden ja taajamatoimintojen sijoittumisalueita niihin liittyvine liikenne- virkistys-, puisto- ja erityisalueineen. Taajamatoimintojen alueiden yksityiskohtaisempi rajausta ja laajuus sekä toiminnallinen osa-aluejako ratkaistaan kuntakaavoituksella. Maankäyttö- ja rakennuslain 71d §:n perusteella vähittäiskaupan suuryksikköä ei saa sijoittaa maakunta- tai yleiskaavan keskustatoiminnolle tarkoitettua aluetta ulkopuolelle, ellei alue ole asemakaavassa erityisesti osoitettu tätä tarkoitusta varten.

### Suunnitelmääräys:

Taajamatoimintojen alueen suunnittelussa hajanaisesti ja vajaasti rakennetuilla alueilla tulee edistää taajaman ydinalueen kehittämistä toiminnallisesti ja taajamakuvallisesti selkeästi hahmottuvaksi keskukseksi. Suunnittelussa tulee kiinnittää huomiota taajama-alueiden viihtyisyyteen, uudisrakentamisen sopeuttamiseen rakennettuun ympäristöön ja liikenneturvallisuuteen. Yksityiskohtaisemmassa suunnittelussa on kiinnitettävä huomiota alueen saavutettavuuteen kestäväillä liikumistavoilla sekä kävelyn ja pyöräilyn edellytysten parantamiseen. Yksityiskohtaisemmassa suunnittelussa ja rakentamisessa on varmistettava, että alueella sijaitsevien kulttuuriympäristön tai maiseman vaalimisen kannalta tärkeiden kohteiden kulttuuri- ja luonnonperintöarvot säilyvät.




#### MAA- JA METSÄTALOUSVALTAISET ALUEET

Merkinnällä **M** osoitetaan pääasiassa maa- ja metsätalouskäyttöön tarkoitettuja alueita.

##### **Suunnittelumääräys:**

*Maa- ja metsätalouskäyttöön tarkoitettuja alueita voidaan käyttää alueen pääasiallista käyttötarkoitusta sanottavasti haittaamatta ja luonnetta muuttamatta myös erityislainsäädännön ohjaamana muihin tarkoituksiin, kuten luontais- tai muuhun elinkeinotoimintaan, turvetuotantoon, maa- ja kiviainesten ottoon, haja-asutusluonteiseen pysyvään ja loma-asumiseen sekä jokamiehen oikeuden rajoissa ulkoiluun ja retkeilyyn. Alueille voidaan perustaa yksityisiä suojelualueita. Ilman erityisiä perusteita hyviä ja yhtenäisiä peltoalueita ei tule ottaa taajamatoimintojen käyttöön. Maankäyttöä suunniteltaessa on tuettava metsätalousalueiden yhtenäisyyttä ja toimivuutta.*



#### LUONNONSUOJELUALUE TAI -KOHDE

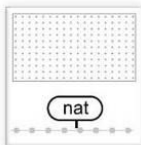
Merkinnällä **SL** osoitetaan luonnonsuojelulain nojalla suojeltuja tai suojeltaviksi tarkoitettuja alueita. Alueella on voimassa MRL 33.1 §:n mukainen ehdollinen rakentamisrajoitus. Määräys on tarpeen alueen suojeluarvojen säilyttämiseksi.

##### **Suojelumääräys (MRL 30.2 §):**

*Alueella saa suorittaa sellaisia toimenpiteitä, jotka ovat tarpeen alueen suojeluarvon säilyttämiseksi tai palauttamiseksi. Rakennuslupahakemuksesta tulee pyytää MRL 133 §:n mukaisesti alueellisen ELY-keskuksen tai vastaavan toimivaltaisen viranomaisen lausunto.*

##### **Suunnittelumääräys:**

*Alueen maankäyttö tulee suunnitella ja toteuttaa siten, ettei toimenpiteillä vaaranneta alueen suojelun tarkoitusta ja suojeluarvoja.*



#### NATURA 2000 -VERKOSTOON KUULUVA TAI EHDOTETTU ALUE

Merkinnällä osoitetaan valtioneuvoston päätösten mukaiset Natura 2000 -verkostoon kuuluvat alueet. Natura -alueilla ja niiden suojeluarvoja koskevissa hankkeissa noudatetaan luonnonsuojelulain 65 ja 66 §:n säännöksiä.

##### **Suunnittelumääräys:**

*Natura 2000 -verkoston alueita ja niiden lähellä sijaitsevia alueita koskevassa alueiden käytön suunnittelussa on huolehdittava siitä, että suunnitelma tai hanke ei luonnonsuojelulain 65 §:n tarkoittamalla tavalla heikennä merkittävästi Natura -alueiden perusteena olevia luonnonarvoja.*



#### LUONNON MONIMUOTOISUUDEN KANNALTA ERITYISEN TÄRKEÄ ALUE

Kohdemerkinnällä osoitetaan suojelualueiden ulkopuolella olevat merkittävimmät uhanalaisten kasvien ja hyönteisten esiintymisalueet. LUO-merkinnöillä voidaan varmistaa uhanalaisten lajien huomiominen erilaisissa toimenpiteissä. Luonnon monimuotoisuuden kannalta erityisen tärkeiden alueiden kaavamerkintään sisältyvät sekä tärkeimmät suojelualueiden ulkopuoliset uhanalaisten kasvien ja hyönteisten esiintymät.

**Suunnittelumääräys:**

*Yksityiskohtaisemmassa suunnittelussa tulee varmistaa, että suunniteltu maankäyttö ei vaaranna uhanalaisten kasvien tai hyönteisten elinoloja.*



**MAISEMAN VAALIMISEN KANNALTA MAAKUNNALLISESTI ARVOKAS ALUE**

Kainuun maakuntakaavassa 2030 osoitetaan uudella merkinnällä maakunnallisesti arvokkaat maisemakokonaisuudet. Maisema-alueiden suunnittelussa keskeisenä tavoitteena on maisemallisten arvojen turvaaminen. Maisema-alueilla tarvittava uusi rakentaminen ja maankäyttö pyritään sopeuttamaan ympäristöönsä suunnittelun keinoin.

**Suunnittelumääräys:**

*Alueiden suunnittelussa ja rakentamisessa tulee ottaa huomioon maisema-alueiden kokonaisuudet ja ominaispiirteet sekä turvata merkittävien maisemallisten arvojen säilyminen.*



**MAAKUNNALLISESTI ARVOKAS  
KULTTUURIHISTORIALLINEN KOHDE TAI ALUE**

Merkinnällä osoitetaan maakunnallisesti merkittävät maisema-alueet ja rakennetut kulttuuriympäristöt sekä Museoviraston esityksen (Dnro 29/004/2003) mukaisia valtakunnallisesti merkittäviä rakennetun kulttuuriympäristön kohteita ja alueita, jotka eivät sisälly vuodelta 1993 olevan julkaisun "Rakennettu kulttuuriympäristö" -kohteiden luetteloon.

**Suunnittelumääräys:**

*Yksityiskohtaisemmassa suunnittelussa on turvattava alueen tai kohteen merkittävien kulttuurihistoriallisten ja maisemallisten arvojen säilyminen. Valtakunnallisesti tai maakunnallisesti arvokkaisiin kohteisiin merkittävästi vaikuttavissa hankkeissa on varattava museoviranomaiselle tilaisuus antaa lausunto.*



**ENERGIAHUOLLON ALUE**

Merkinnällä en osoitetaan maakunnan energiahuollon kannalta tärkeät voimalat sekä muuntamo- ja sähköasema-alueet. Alueella on voimassa MRL:n 33.1 §:n mukainen ehdollinen rakentamisrajoitus.

**Suunnittelumääräys:**

*Vesivoimalaitosalueen yksityiskohtaisemmassa suunnittelussa on otettava huomioon vaelluskalojen nousuesteen poistamiseksi tarvittavan kalatien rakentaminen.*

*Yksityiskohtaisemmassa suunnittelussa tulee varautua uusien pääsähköjohtoyhteyksien kytkeytymiseen ko. alueelle.*



#### MOOTTORIKELKKAILUREITTI

Merkinnällä osoitetaan valtakunnallisesti ja maakunnallisesti merkittävät yleisen liikunnan kannalta tärkeät ohjeelliset moottorikelkkailureitit.



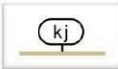
#### ELINKEINOELÄMÄN KANNALTA ERITYISEN MERKITTÄVÄ SEUTUTIE TAI PÄÄKATU (st-e)

Merkinnällä osoitetaan elinkeinoelämän kannalta erityisen tärkeät seututiet ja Kajaanin pääkadut, joiden liikenteellinen merkitys edellyttää mm. tien leveyteen ja geometriaan liittyviä kehittämistoimenpiteitä. Alueella on voimassa MRL:n 33.1 §:n mukainen ehdollinen rakentamisrajoitus.



#### ULKOILUREITTI

Merkinnällä osoitetaan vähintään ylikunnalliset ja maakunnallisesti merkittävät yleisen liikunnan kannalta tärkeät ohjeelliset ulkoilureitit. Reitit voidaan perustaa sopimuksilla tai ulkoilulain mukaisesti.



#### KIIMINKIJOEN KEHITTÄMISEN YHTEISTYÖALUE

Kehittämismerkinnällä kj esitetään Kiiminkijoen kehittämisen yhteistyöalue, jonka kehittämisessä on tarvetta kuntien väliseen yhteistyöhön. Aluetta kehitetään maaseudun elinkeinoihin, kulttuuriympäristöön ja maisemaan tukeutuvana asumisen, vapaa-ajan ja virkistysmatkailun vyöhykkeenä.

#### Suunnittelumääräys:

*Yksityiskohtaisemmassa suunnittelussa on kiinnitettävä huomiota kulttuuriympäristön ja maiseman hoitoon sekä liikenteen ja matkailun palvelujen kehittämiseen. Yksityiskohtaisemmassa kaavoituksessa tulee ottaa huomioon tulvan aiheuttamat rajoitukset rakentamiselle.*

### Kuva 9 Otteita maakuntakaavan merkinnöistä

Alueella ei ole oikeusvaikutteista yleiskaavaa.

**Puolangan Kirkonkylän rakennuskaavan (nykyään asemakaava) itäosan muutos ja laajennus** on hyväksytty kunnanvaltuustossa 2.12.1991 § 72. Oulun lääninhallitus vahvisti päätöksen 9.9.1992. Ote kaavasta on ohessa.



**Kuva 10** Ote v. 1991 asemakaavasta.

Puolangan kunnanhallitus hyväksyi 17.5.2022 § 56 em. kaavaa koskevan osittaisen muutoksen, jolla mm. lisättiin yksi tontti (nro 11) korttelin 114 länsipuolelle ja muutettiin korttelien käyttötarkoituksia. Muutoksen sisältö on ohessa.



**Kuva 11 Kunnanhallituksen 2022 hyväksymä kaavanmuutos**

Puolangan kunnanvaltuusto on 15.6.2015 § 19 hyväksynyt rakennusjärjestyksen.

Alue ei ole rakennuskiellossa.

Puolangan Kirkonkylän asemakaavan pohjakartta on laadittu mittakaavassa 1:2000. Kartta on ajan tasalla muutosalueen osalta.

Alueella ei ole tiedossa muinaisjäännöksiä.

## 4. ASEMAKAAVAN SUUNNITTELUN VAIHEET

### 4.1. Asemakaavan suunnittelun tarve

Korttelin 114 ja Puolankajärven välissä oleva lähivirkistysalue (VL) on jo tällä hetkellä tonttimaaksi katsottavaa maanomistajien hoitamaa ja omistamaa aluetta. Kunnan tekemän selvityksen mukaan tällä kohtaa ei ole estettä alueen liittämiseksi korttelialueeseen. Kevyen liikenteen väylille tai muulle vastaavalle yleiselle käytölle ei ole tarvetta.

### 4.2. Suunnittelun käynnistäminen ja sitä koskevat päätökset

Kunnanhallitus katsoi 25.1.2024 § 7, ettei esteitä muutoksen tekemiselle tässä tapauksessa ole. Muut kohdat käsitellään tapauskohtaisesti. Vireilletulokuulutus on julkaistu ... 2024.



## 4.3. Osallistuminen ja yhteistyö

### 4.3.1. Osalliset

Osallisia ovat ainakin seuraavat tahot:

- maanomistajat, asukkaat ja yritykset
  - kaava-alueen ja lähialueiden maanomistajat
  - lähialueiden asukkaat ja loma-asukkaat
  - kalastajat, veneilijät, hiihtäjät, moottorikelkkailijat jne
  - alueen lähellä toimivat yritykset
- kunnan hallintokunnat tai toimielimet; rakennusvalvonta, kaavoitus, ympäristötoimi, tekninen toimi
- yhdyskuntatekniikka
  - Kajave Oy
  - Kirkonkylän vesi- ja viemärlaitos
  - Kirkonkylän lämpölaite
- viranomaiset
  - Kainuun ja Pohjois-Pohjanmaan ely -keskukset
  - Kainuun liitto
  - Kainuun sote
  - Kainuun museo
  - Kainuun pelastuslaitos
- puolankalaiset ja kainuulaiset seurakunnat ja yhdistykset

### 4.3.2. Vireilletulo

Uuden maankäyttö- ja rakennuslain mukainen osallistumis- ja arviointisuunnitelma on päivätty alun perin 9.9.2024 ja se on nähtävillä ...2024 alkaen.

Suunnitelma on selostuksen lopussa ja sitä pidetään ajan tasalla.

### 4.3.3. Osallistuminen ja vuorovaikutusmenettelyt

Kaavan laatimisen yhteydessä on käyty mm. seuraavia neuvotteluja:

- maanomistajien ja kaavoittajan kunnan kanssa käyty keskustelut ja neuvottelut osittain jo useita vuosia sitten

Osallistumis- ja arviointisuunnitelma on nähtävillä ... 2024 alkaen. Kaavan valmisteluaineisto (=kaavaluonnos) oli nähtävillä ... 2024 ja kaavaehdotus ... 202 ...

### 4.3.4. Viranomaisyhteistyö

Viranomaisyhteistyö pidetään, jos se katsotaan tarpeelliseksi.

## 4.4. Asemakaavan tavoitteet

### 4.4.1. Lähtökohdatavoitteet

Valtioneuvosto on 30.11.2000 antanut päätöksensä maankäyttö- ja rakennuslain 22 § mukaisista **valtakunnallisista alueidenkäyttötavoitteista**. Ne tulivat voimaan 1.6.2001. Tavoitteet on vähäisillä tarkistuksilla uudistettu 13.11.2008 tullen voimaan 1.3.2009. Seuraava uudistus on hyväksytty valtioneuvostossa 14.12.2017 ja tavoitteet tulivat voimaan 1.4.2018. Uusilla tavoitteilla pyritään:

- tukemaan siirtymistä vähähiiliseen yhteiskuntaan
- edistämään luonnon monimuotoisuutta ja kulttuuriympäristön kestävästä käytöstä

- luomaan mahdollisuuksia elinkeinojen uudistumiselle alueidenkäytön avulla
- huomioimaan kaupungistumisen tarjoamat mahdollisuudet ja vastaamaan sen tuomiin haasteisiin

Valtakunnallisen alueidenkäyttötavoitteet käsittelevät seuraavia kokonaisuuksia:

- toimivat yhdyskunnat ja kestävä liikkuminen
- tehokas liikennejärjestelmä
- terveellinen ja turvallinen elinympäristö
- elinvoimainen luonto- ja kulttuuriympäristö sekä luonnonvarat
- uusiutumiskykyinen energiahuolto

Kaavan vaikutusta tavoitteisiin sekä niiden edistämistä on kuvattu seuraavassa taulukossa.

Tavoite	Kaavan vaikutus ja tavoitteen edistäminen
<u>Toimivat yhdyskunnat ja kestävä liikkuminen</u>	Kaavanmuutos koskee alueeltaan ja ympäriltään rakennettua Puolangan taajaman keskeistä osaa. Alueelta on mahdollista kulkea kevyen liikenteen väyliä taajaman palveluihin. Tavoitetta edistetään
<u>Tehokas liikennejärjestelmä</u>	Alueelle on tarpeet täyttävät tieyhteydet, joita on ajoittain parannettava ja hieman tehtävä uusia. Muutos ei vaikuta järjestelmiin millään tavalla. Tavoitteeseen ei ole vaikutusta
<u>Terveellinen ja turvallinen elinympäristö</u>	Alueelta voidaan kouluihin ja palveluihin kulkea turvallisesti kevyen liikenteen väyliä pitkin. Alueella tai sen lähellä ei ole merkittävästi ajoneuvoliikennettä, päästöjä tai melua aiheuttavia toimintoja. Alue on rauhallista omakotitalovaltaista aluetta. Vesistöillä veneily ja kelkkailu on suhteellisen vähäistä. Jätevedet käsitellään liittymällä yleiseen vesi- ja viemäriverkostoon. Tavoitetta edistetään
<u>Elinvoimainen luonto- ja kulttuuriympäristö sekä luonnonvarat</u>	Alueella ja sen lähellä ei ole muinaismuisto- ja sotahistoriakohteita tai merkittävää luonnon ympäristöä. Alueen rakentaminen, eläminen ja käyttö tehdään ympäristöystävällisesti mahdollisimman vähän luonnonvaroja käyttäen. Tavoitteeseen ei ole vaikutusta.
<u>Uusiutumiskykyinen energiahuolto</u>	Nykyiset verkostot riittävät alueen liikennöintiin ja tekniseen huoltoon eikä suurta lisäkuormitusta aiheudu alueen toteuduttua. Muutoksen aiheuttaman energian tarve on suhteellisen vähäinen ja hoidetaan olemassa olevien verkostojen kautta. Tavoitetta edistetään.

**Maakuntakaavassa** alue on taajamatoimintoja varten.

Asemakaavan muutos pyritään laatimaan siten, että kaava jo toteutuneen tilanteen mukaisen käytön jatkumisen.

#### 4.4.2. Työn aikana syntyneet tavoitteet

Työn aikana ja aiemman kaavoituksen yhteydessä käydyissä keskusteluissa ja neuvotteluissa on syntynyt erilaisia tavoitteita, joita on kaavassa yhteen sovitettu.

\*\*\*\*\*

Kunnan tekemän selvityksen perusteella tässä kohtaa virkistysalueiden muuttamiselle korttelialueeksi ei ole esteitä eikä se vaikuta yleiseen liikkumiskäytäntöön ja -tarpeeseen.

#### 4.5. Asemakaavaratkaisujen vaihtoehdot ja niiden vaikutukset

##### 4.5.1. Alustavat vaihtoehdot ja niiden arviointi

Varsinaisia toisistaan poikkeavia vaihtoehtoja ei laadita. Muutos toteuttaa pitkään jatkunutta tilannetta.

##### 4.5.2. Ratkaisun valinta ja perusteet

Kunnan luottamus- ja virkahenkilöiden kanssa käytyjen keskustelujen jälkeen on laadittu kaavaluonnosvaiheessa nähtäville asetettu kaavanmuutosluonnos. Siitä saadun palautteen ja jatkoselvitysten perusteella ratkaisua työstetään eteenpäin kaavaehdotukseksi.

#### Vaikutukset rakennettuun ympäristöön

Kaava-alueen läheisyydessä on Puolangan keskustan tärkeimmät palvelut. Muutosalueen ympäristö on jo rakennettua ympäristöä, jonka täydennysrakentamisesta on nyt kyse. Rakennettujen tonttien osalta muutettava ranta-alue on pihakäyttöön otettua aluetta.

Kunnallistekniikka (tiet, sähkölinjat sekä vesi- ja viemärihuolto) on alueella valmiina. Normaali kunnossapitotyöt, tason parantaminen ja verkostojen uusiminen on ajoittain tehtävä.

Rakennusoikeus kasvaa tonttien laajentumisen vuoksi ja kun kaikki tontit muutetaan yhtenäisyyden vuoksi tehokkuudelle  $e=0,25$ . Lisäys on teoreettinen, koska pienimmilläänkin tonteilla on rakennusoikeutta n. 400 k-m<sup>2</sup>, mitä todennäköisesti ei koskaan rakenneta kokonaan.

#### Vaikutukset luontoon ja luonnonympäristöön

Rakentaminen muuttaa kohdealueensa maa- ja kallioperän pintakerroksia. Alue on pääosin ranta-alueita, joka on osittain otettu tonttikäyttöön ja osittain lehtipuuvallista aluetta. Vähäisiä vaikutuksia voi olla myös vesistöön, mutta hyvin rajallisesti, koska rakennukset liitetään viemäriverkostoon eikä kaavanmuutos periaatteiltaan muuta rannan tai vesistön käyttöä. Rannan osalta tehdään mahdollisesti vähäisiä täyttöjä ja ruoppauksia sekä maisemointia.

Kaava-alueen kasvillisuus on käsiteltyä talousmetsää tai pihapuustoa. Rakennetut tontit ovat normaalia pihamaata. Tiestö on pääosin jo rakennettu, joten kaavoitus ja rakentaminen eivät vaikuta haitallisesti luonnonympäristöön ja sen säilymiseen. Kaava-alue ei ole pohjavesialuetta.

Rakentamisalueilla pintakasvillisuus poistuu ja saattaa lähialueilla muuttua. Kortteli-alueilla ei kuitenkaan ole merkittävää kasvillisuutta ja samantyyppistä aluetta jää myös rakentamisen ulkopuolelle. Kaavan muutos parantaa ranta-alueen hoitoa.

Kaava-alueen vieressä oleva Puolankajärvi on varsin pieni. Alueen kohdalla leveyttä on yli kilometri. Rakentaminen vaikuttaa täten hieman kaukomaisemiin. Koska alue on ympärillä olevan tiiviin rakentamisen myötä otettu rakentamiskäyttöön, ei muutos

\*\*\*\*\*

ole kovin merkittävä. Alue on taajaman varsin keskeistä osaa. Rakentamisen tasoon ja yhtenäisyyteen on kuitenkin kiinnitettävä erityistä huomiota.



**Kuva 12 Korttelin 114 rakennuspaikan 11 kohta (Kuva: Kimmo Mustonen 24.6.2021)**

### **Vaikutukset talouteen**

Alueelle on ulkoinen tiestö toteutettu siten, että se palvelee myös rakentamattomia tontteja. Normaalit kunnostamistoimet ja tason parantaminen ovat aikaa myöten välttämättömiä. Uutta tiestöä on rakennettava hieman, kun kaikki tontit otetaan käyttöön. Muutosalueen maasto ja maaperä on rakentamisen kannalta normaalia, entistä peltoaluetta. Rakentaminen ei aiheuta maanomistajille, rakentajille tai yhteiskunnalle suuria kustannuksia vaan on alueen sijainti huomioiden varsin edullista.

### **Vaikutukset terveellisyyteen ja turvallisuuteen**

Jätevesien ja muiden jätteiden käsittely hoidetaan määräysten mukaisesti ja liitytään vesi- ja viemäriverkostoon. Terveysriskejä ei aiheudu.

Sisääntulotiet on rakennettu siten, että hälytysajoneuvoilla on hyvä pääsy alueelle. Muu tiestö toteutetaan vaatimukset täyttävällä tavalla. Alueen viitoitus suoritetaan toteutumisen yhteydessä.

### **Vaikutukset eri väestöryhmien toimintamahdollisuuksiin lähiympäristössä**

Vapaa liikkumismahdollisuus ei merkittävästi vähene alueella muutoksen takia. Tälle kohtaa ei ole tarpeen eikä kunnan suunnitelmissa rakentaa rannan suuntaista kevyen liikenteen väylää. Kosteahko ja alava maaperä aiheuttaisivat kohtuuttomia kustannuksia saavutettavaan hyötyyn ja väylien käyttöön nähden. Kevyelle liikenteelle taajamaan on alueelta erilliset väylät. Puolankajärvi on varsin pieni järvi. Rannoilla on taajamassa hyvät uimaranta-, venevalkama- yms. alueet.

### **Vaikutukset sosiaalisiin oloihin**

Rakennuskorttelin rakennettava osa ei muutu vaan tontit laajenevat vain rantaan päin. Laajennusalue tulee olemaan pihakäytössä. Korkeintaan venevajoja, nuotiopaikkoja tms. tulee laajennusalueelle. Alue on Puolangan taajaman välittömässä läheisyydessä, joten muutos maanomistajien tarpeita vastaavaksi puoltaa paikkaan-

\*\*\*\*\*

sa. Rakentamisen ja asuntojen määrä ei muutu. Rakentamisesta ei todennäköisesti aiheudu merkittäviä haitallisia sosiaalisia vaikutuksia.

### Vaikutukset kulttuuriin

Alueella ei ole tiedossa rakennus- tai kulttuurihistoriallisesti merkittäviä kohteita tai muinaismuistoja. Alue on käsiteltyä talousmetsää ja entistä peltoaluetta. Kaavan muutos aiheuttaa hieman muutoksia rantamaisemaan. Rantaviiva on alueen ympärillä otettu rakentamiskäyttöön eikä ole luonnontilaista. Rakentaminen hyvin toteutettuna tukee ja täydentää Puolangan taajaman asumismahdollisuuksia ja -viihtyvyyttä.

### Muut kaavan merkittävät vaikutukset

Kaavanmuutoksella ei ole merkittäviä muita vaikutuksia.

#### 4.5.3. Suunnitteluvaiheiden käsittelyt ja päätökset

- Puolangan kunnanhallituksen 25.1.2024 § 7 päätös kaavoituksen käynnistämisestä

**Kaavan valmisteluaineisto oli nähtävillä ... 2024. Mielenpitoja ...lausuntoja ..**

Kunnanhallitus ... 202 .. § .. päätti kaavaehdotuksen asettamisesta nähtäville.

**Kaavaehdotus oli nähtävillä ... 202 ... Muistutuksia .... lausuntoja ...**

Hallitus hyväksyi muutoksen ... 202 .. § ....

## 5. ASEMAKAAVAN KUVAUS

### 5.1. Kaavan rakenne

#### 5.1.1. Mitoitus

Voimassa olevan kaavan tiedot muutosalueen osalta ovat seuraavat:

KORTTELI	KÄYTTÖ- TARKOITUS	PINTA- ALA	RAKENNUS- OIKEUS
114	AO	13503	2911
	VL	4590	
<b>YHTEENSÄ</b>		<b>18093</b>	<b>2911</b>

Kaavaluonnoksessa 9.9.2024 pinta-alat ja rakennusoikeudet olivat seuraavat:

KORTTELI	KÄYTTÖ- TARKOITUS	PINTA- ALA	RAKENNUS- OIKEUS
114	AO	18093	4523
	VL		
<b>YHTEENSÄ</b>		<b>18093</b>	<b>4523</b>

Kaavaehdotuksen ... 202 .. tiedot ....

\*\*\*\*\*

Rakennuspaikkoja muutosalueella on 11 kpl. Asukkaita on n. 30-50 kaavan ollessa täysin toteutunut.

### **5.1.2 Palvelut**

Kaava-alueelle ei tule palveluja. Ne ovat alueen lähellä Puolangan keskustassa.

## **5.2. Ympäristön laatua koskevien tavoitteiden toteutuminen**

Muutoksen takia ympäristön laatu ei huonone, koska toteuttaminen on aiempaa rakentamista täydentävää. Myös muut tavoitteet on pystytty toteuttamaan varsin hyvin.

## **5.3. Aluevaraukset**

### **5.3.1. Korttelialueet**

Korttelialueiden tiedot on esitetty edellä ja liitteenä olevassa tilastolomakkeessa. Kaavassa on rakentamisen ohjaus esitetty varsin väljästi. Rakentamistapamääräyksiä tai -ohjeita ei ole laadittu kaavamääräysten merkintöjä lukuun ottamatta. Rakentamisen laadusta ja riittävästä yhtenäisyydestä huolehditaan pääasiassa toteutumisen yhteydessä.

### **5.3.2. Muut alueet**

Korttelialueiden ulkopuoliset alueet on osoitettu lähivirkistysalueiksi (VL) tai puistoalueiksi (VP).

## **5.4. Kaavan vaikutukset**

Kaavan vaikutukset on selostettu kappaleessa 4.5.2 ratkaisun valinnan yhteydessä.

## **5.5. Ympäristön häiriötekijät**

Häiriötekijät ovat vähäiset. Kuitenkin on huomioitava, että alue on taajaman lähialuetta. Ajoittain asumisesta ja liikkumisesta aiheutuu vähäistä melua ja häiriötä.

## **5.6. Kaavamerkinnot ja -määräykset**

Kaavamerkinnot ja -määräykset ovat kaavakartalla. Kaavassa on käytetty ympäristöministeriön 1.5.2000 voimaan astuneen asetuksen mukaisia kaavamerkintöjä.

## **5.7. Nimistö**

Kaavatiet on nimetty aiemman kaavan mukaisesti.

# **6. ASEMAKAAVAN TOTEUTUS**

## **6.1. Toteutusta ohjaavat ja havainnollistavat suunnitelmat**

Erityisiä suunnitelmia ei ole laadittu. Ohessa on kaava esitettynä Maanmittauslaitoksen ortokuvalla.



Kuva 13 Kaavaluonnos 9.9.2024 ortokuvalla (Kuva: Maanmittauslaitos, avoimien aineistojen tiedostopalvelu, kuvaus 2021)

## 6.2. Toteuttaminen ja ajoitus

Maanomistajat vastaavat kaavan toteuttamisesta. Kajave Oy toteuttaa alueen sähköhuollon maanomistajien tilausten mukaisesti. Kunnan laitokset huolehtivat vesi-, viemäri- ja kaukolämpöhuollosta.

Alue on ominaisuuksiltaan erittäin hyvin rakentamiseen soveltuvaa, taajaman keskustassa olevaa maisemiltaan kaunista ranta-aluetta, joten alue tulee toteutumaan varsin nopeasti.

## 6.3. Toteutuksen seuranta

Kunnan ja valtion eri viranomaiset seuraavat lupakäsittelyn yhteydessä ja muutoin mm. alueen rakennuskannan yhtenäisyyttä, luonnon kestokykyä, vesistöjen laadun muutoksia, liikennettä jne ja tekevät niiden perusteella johtopäätöksiä ja päätöksiä kaavan toteuttamisesta.

Kuusamossa, 9.9.2024(luonnos), ... 202 ..(ehdotus)

DI (maanmittaus, YKS 124)

  
Kimmo Mustonen

## OSALLISTUMIS- JA ARVIOINTISUUNNITELMA

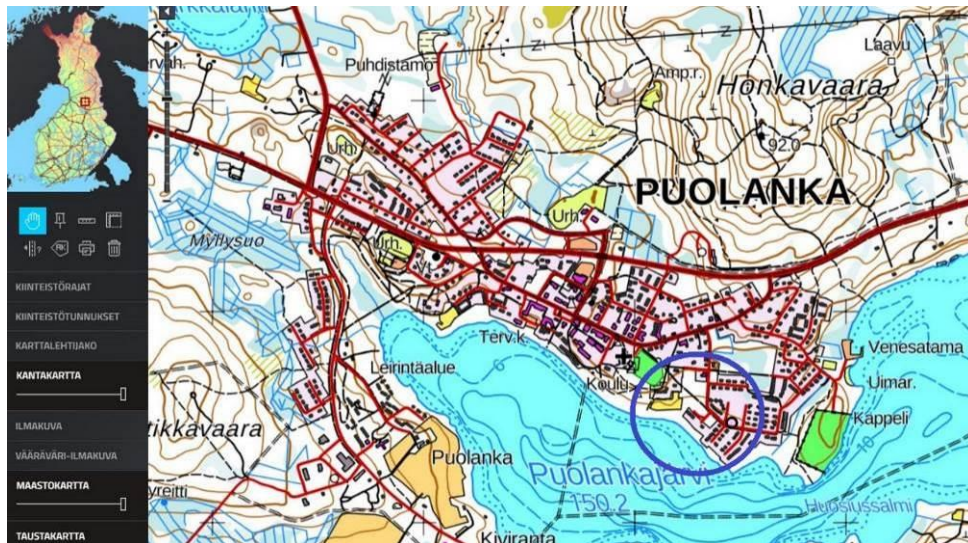
### SUUNNITELMAN NIMI JA SUUNNITTELUALUE

#### PUOLANGAN KIRKONKYLÄN ASEMAKAAVAN OSITTAINEN MUUTOS

#### KORTTELI 114 OSITTAIN SEKÄ SIIHEN LIITTYVÄT VIRKISTYSALUEET

### SUUNNITTELUTEHTÄVÄN MÄÄRITTELY JA TAVOITTEET

Kaavoitustyön tarkoituksena on muuttaa asemakaavaa liittämällä korttelialueen ja Puolankajärven välissä oleva virkistysalue (VL) kortteliin kuuluvaksi. Alueen yleissijainti ja voimassa oleva kaava ovat oheisilla kartoilla.



ALUEEN YLEISSIJAINTI. MUUTOSALUE SINISEN YMPYRÄN SISÄLLÄ

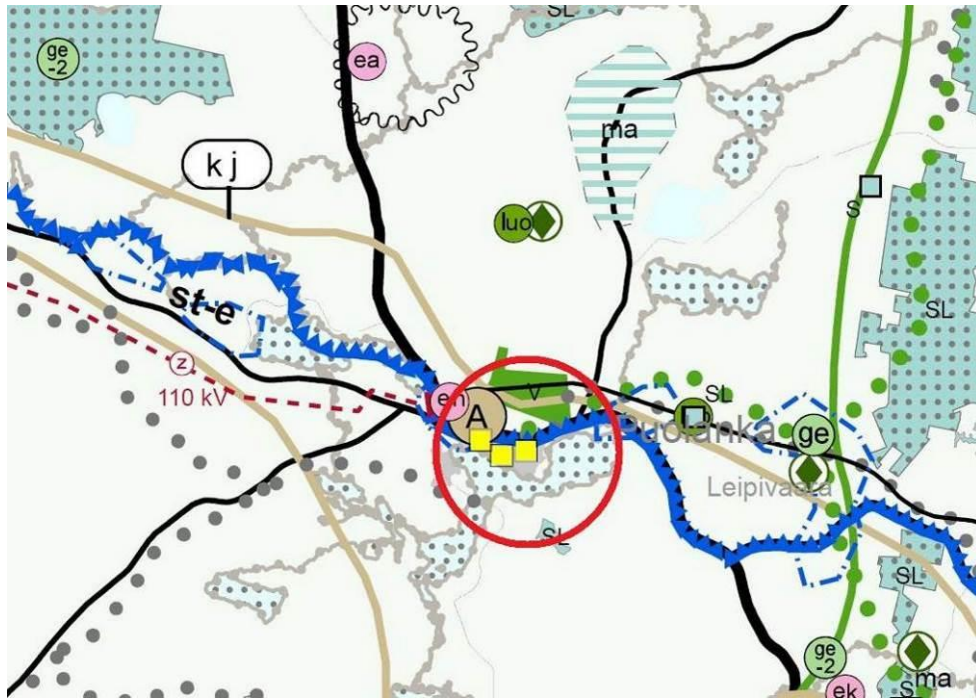
### LÖYTYYKÖ AJANTASAKAAVAA???

VOIMASSA OLEVA ASEMAKAAVA. PUNAISELLA KATKOVIIVALLA RAJATTUNA MUUTOSALUE

### SUUNNITTELUN LÄHTÖKOHDAT, TEHDYT SELVITYKSET JA AIEMMAT SUUNNITELMAT

**Kainuun maakuntakaava** on hyväksytty maakuntavaltuustossa 7.5.2007 ja vahvistettu ympäristöministeriössä 29.4.2009. Kainuun 1. vaihemaakuntakaava on hyväksytty maakuntavaltuustossa 19.3.2012, vahvistettu Ympäristöministeriössä 19.7.2013 ja saanut lainvoiman KHO:n päätöksellä 16.2.2015. Se koskee pääasiassa puolustusvoimien ampuma- ja harjoitusalueita sekä niiden melualueita. Kaupan vaihemaakuntakaava on hyväksytty maakuntavaltuustossa 1.12.2014 ja vahvistettu ympäristöministeriössä 7.3.2016. "Kainuun tuulivoimamaakuntakaava" on hyväksytty maakuntavaltuustossa 30.11.2015 ja se on vahvistettu ministeriössä 31.1.2017 ja on tullut voimaan Korkeimman Hallinto-oikeuden päätöksellä 21.5.2019. Maakuntavaltuusto hyväksyi 16.12.2019 Kainuun vaihemaakuntakaavan 2030 ja päätös on tullut lainvoimaiseksi 26.2.2020 julkaistulla kuulutuksella. Ohessa ote epävirallisesta maakuntakaavojen yhdistelmäkartasta.





MAAKUNTAKAAVOJEN YHDISTELMÄ. MUUTOSALUE PUNAISEN YMPYRÄN SISÄLLÄ

Alueella ei ole oikeusvaikutteista yleiskaavaa.

#### VAIKUTUSALUE

Kaavan välitön vaikutusalue on varsinainen muutosalue. Välillisiä vaikutuksia on lähialueiden maanomistajille, asukkaille, lomaviettäjäille, ulkoilu- ja retkeilyreittien käyttäjille, vesistöissä liikkuville jne.

#### OSALLISET

- maanomistajat ja asukkaat
  - kaava-alueen ja lähialueiden maanomistajat
  - lähialueiden asukkaat
  - matkailijat, kalastajat, veneilijät, hiihtäjät, moottorikelkkailijat jne
- kunnan hallintokunnat; maankäyttö, rakennusvalvonta, ympäristötoimi, tekninen toimi, virkistystoimi, elinkeinotoimi
- yhdyskuntateknikka
  - Kajave Oy
  - Kirkonkylän vesi- ja viemärilaitos
  - Kirkonkylän lämpölaite
- viranomaiset
  - Kainuun ja Pohjois-Pohjanmaan elinkeino-, liikenne- ja ympäristökeskukset
  - Kainuun liitto
  - Kainuun sote
  - Kainuun museo
  - Kainuun pelastuslaitos
- puolankalaiset ja kainuulaiset seurakunnat ja yhdistykset

#### TIEDOTTAMINEN

Muutoksen vireilletulosta sekä osallistumis- ja arviointisuunnitelmasta tiedotetaan kirjallisesti lähialueen maanomistajille, kuulutuksella kunnan päättämässä ilmoituslehdissä ja informaatiolla muille osallisille. Kaavan valmisteluaineisto ja alustava luonnos pidetään samalla nähtävillä. Aineisto pidetään koko prosessin ajan esillä kaavoittajan kotisivuilla [www.kimmokaava.fi](http://www.kimmokaava.fi). Kaavaehdotuksesta tiedotetaan MRL:n edellyttämällä tavalla.

\*\*\*\*\*

## OSALLISTUMINEN

Osallistuminen hoidetaan neuvotteluilla, keskusteluilla ja lausuntopyyntöillä kaavoittajan ja osallisten kanssa. Kaavoittajan yhteystiedot toimitetaan kaikille osallisille eri vaiheissa ja kehoitetaan olemaan yhteydessä. Yleisötilaisuuksia ei muutoksen vähäisen merkityksen vuoksi pidetä.

## VIRANOMAISYHTEISTYÖ

Osallistuminen hoidetaan kaavaneuvotteluilla, keskusteluilla ja lausuntopyyntöillä kunnan, kaavoittajan ja viranomaisten kanssa.

## SELVITETTÄVÄT VAIKUTUKSET

- vaikutukset rakennettuun ympäristöön
  - palveluihin
  - virkistykseen ja matkailuun, reitistöihin
  - liikenteeseen
  - tekniseen huoltoon
- vaikutukset luontoon ja luonnonympäristöön
  - maisemaan
  - luonnonoloihin (kasvillisuus, eläimistö, luontotyytit)
  - luonnon monimuotoisuuteen
  - vesistöihin
  - maa- ja metsätalouteen
- vaikutukset talouteen
  - valtion ja kunnan talouteen
  - yksityistaloudellisiin kustannuksiin
- vaikutukset terveellisyyteen ja turvallisuuteen
  - liikenneturvallisuuteen
  - ihmisten elinoloihin
  - ympäristön puhtauteen
- vaikutukset eri väestöryhmien toimintamahdollisuuksiin lähiympäristössä
- vaikutukset sosiaalisiin oloihin
- vaikutukset kulttuuriin
- muut merkittävät vaikutukset

## VAIKUTUSTEN ARVIOINNIN MENETELMÄT

Kaavan laatija suorittaa olemassa olevien tietojen keräyksen ja vaikutusten arvioinnin. Niitä tarkastellaan työn kuluessa kaavoittajan, kunnan ja viranomaisten välisissä palavereissa.

## VAIHTOEHDOT

Asemakaavan muutos koskee pientä osaa voimassa olevasta kaavasta. Suurin osa muutosalueesta ja lähialueesta on jo toteutunut, joten vaihtoehtoja ei laadita.

## KAAVOITUKSEN KULKU, AIKATAULU JA PÄÄTÖKSENTEKO

Puolangan kunnanhallituksen päätös kaavan muuttamisen käynnistämisestä

25.1.2024 § 7

Kaavanmuutoksen vireilletulosta sekä osallistumis- ja arviointisuunnitelmasta ilmoittaminen kuulutuksella kunnan päättämässä ilmoituslehdissä, Internet -tiedottamisella ja informaatiolla muille osallisille. Kaavan valmisteluaineisto nähtävillä, mielipiteen esittämismahdollisuus, lausuntopyyntöt

10-11 / 2024

Kaavaehdotuksen laatiminen, asiakirjojen viimeistely, havainnollistamisen parantaminen ja mahdolliset erillisselvitykset

12 / 2024

Kaavaehdotus nähtävillä maankäyttö- ja rakennuslain 65 § mukaisesti. Kunnan jäsenillä ja osallisilla on mahdollisuus esittää mielipiteensä (muistutus). Pyydetään tarvittavat lausunnot

01-02 / 2025

\*\*\*\*\*

Kaavan hyväksyminen kunnanhallituksessa  
03-04 / 2025

Suunnitelmia ja asiakirjoja tarkennetaan jatkuvasti työn kuluessa. Neuvotteluista ja osallistumisesta pidetään pöytäkirjaa. Tärkeimmät asiat dokumentoidaan kaavaselostuksessa. Kaava-aineisto on koko työn ajan nähtävillä kaavoittajan kotisivuilla, jota kautta kommentteja ja palautetta voi antaa myös virallisten nähtävillöiden ulkopuolella.

#### YHTEYSTIEDOT

##### KAAVOITTAJA:

Kimmo Mustonen  
DI (maanmittaus, YKS 124)  
0400 703 521  
[kimmo.mustonen@kimmokaava.fi](mailto:kimmo.mustonen@kimmokaava.fi)

KimmoKaava  
Kitkantie 34 F 40  
93600 KUUSAMO  
[www.kimmokaava.fi](http://www.kimmokaava.fi)

##### KUNTA:

Marko Väyrynen  
tekninen johtaja  
040 559 2084  
[marko.vayrynen@puolanka.fi](mailto:marko.vayrynen@puolanka.fi)

Kalevi Huovinen  
va. rakennustarkastaja  
040 546 2018  
[kalevi.huovinen@puolanka.fi](mailto:kalevi.huovinen@puolanka.fi)

Puolangan kunta  
Maaherrankatu 7  
89200 PUOLANKA

#### PALAUTE OSALLISTUMIS- JA ARVIOINTISUUNNITELMASTA

Mielipiteet osallistumis- ja arviointisuunnitelmasta voi esittää kunnan virkamiehille tai kaavoittajalle.

Kuusamossa, 9.9.2024, päivitetty viimeksi ... 2024

DI (maanmittaus, YKS 124)



Kimmo Mustonen